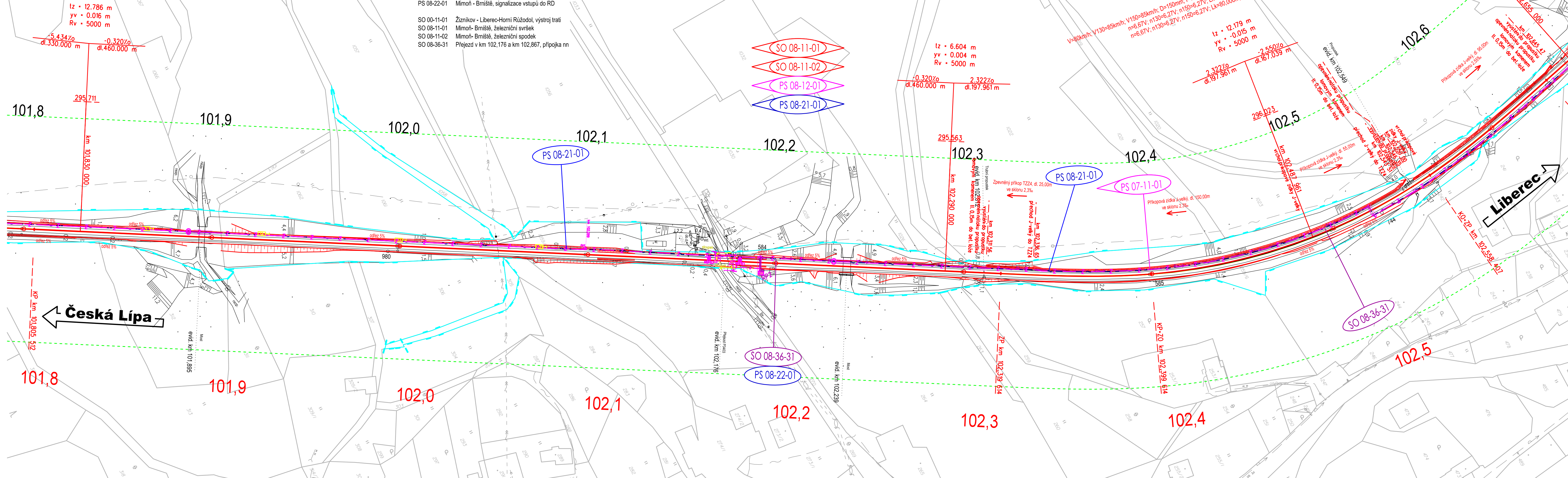


### Koordinační situace 4, km 101,800 – 102,600

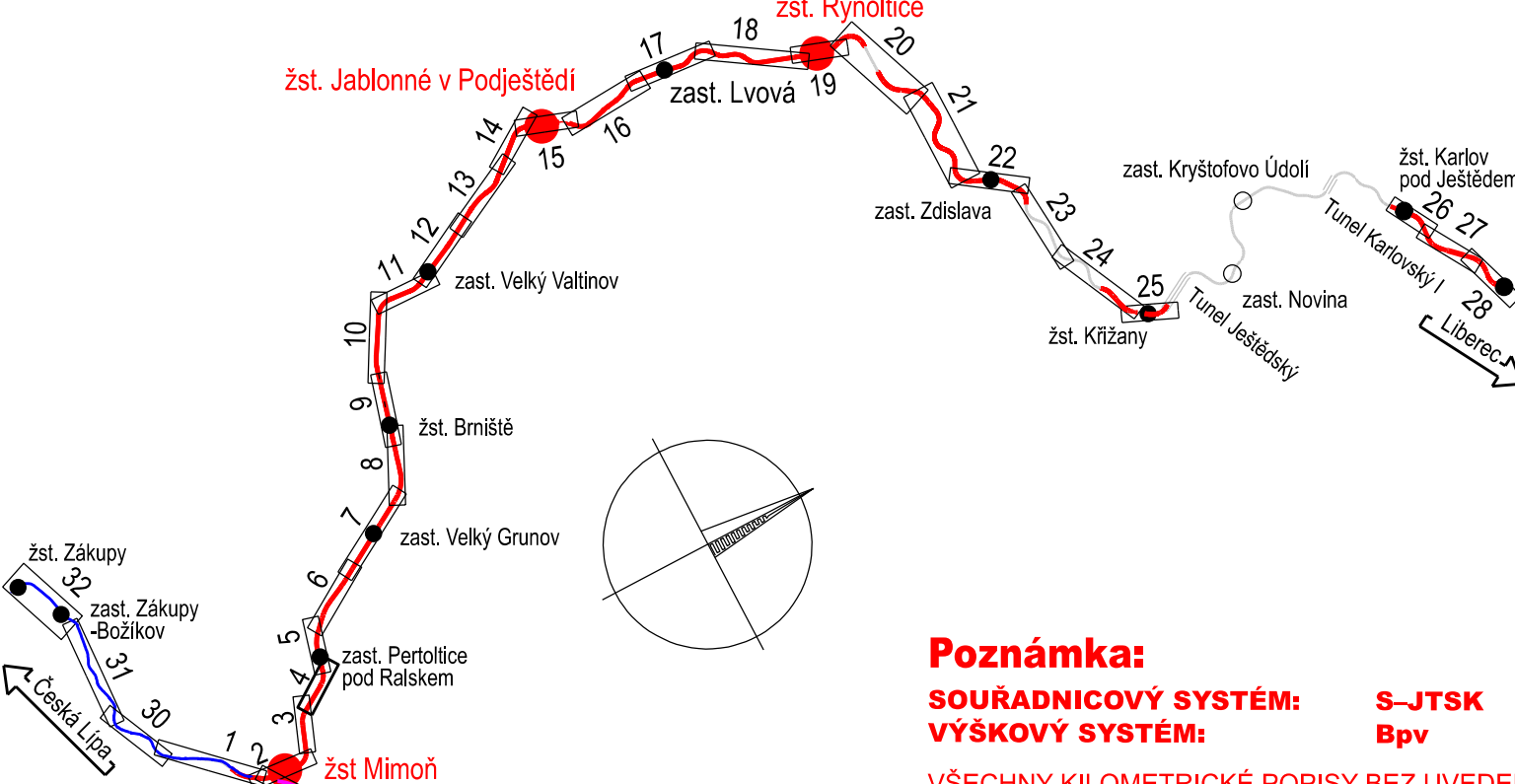
### Seznam SO a PS:

PS 07-11-01	ŽST Mimoň, úprava SZZ
PS 08-12-01	Mimoň- Brniště, TZZ
PS 08-21-01	Mimoň- Brniště, DOK a TK
PS 08-22-01	Mimoň - Brniště, signalizace vstupů do RD

SO 00-11-01	Žizniov - Liberec-Horní Růžodol, vstroj trati
SO 08-11-01	Mimoň- Brniště, železniční svršek
SO 08-11-02	Mimoň- Brniště, železniční spodek
SO 08-36-31	Přejezd v km 102,176 a km 102,867, přípojka na



### Klad listů:












**Poznámka:**







<b>SOUŘADNICOVÝ SYSTÉM:</b>	<b>S-JTSK</b>
<b>VÝŠKOVÝ SYSTÉM:</b>	<b>Bpv</b>

VŠECHNY KILOMETRICKÉ POPISY BEZ UVEDENÍ  
ČÍSLA KOLEJE JSOU VZTAŽENY KE KOLEJI č.1.  
KOORDINAČNÍ SITUACE ZOBRAZUJE POUZE  
DEFINITIVNÍ STAV, KRESBA NEOBSAHUJE  
PROVIZORNÍ STAVY, TYTO JSOU OBSAŽENY  
V DOKUMENTACI K JEDNOTLIVÝM P A S O

### Legenda koordinační situace:

- 
-  hranice drážního pozemku (ČD, a.s.)
  -  hranice drážního pozemku (Správa Železnic, s.o.)
  -  hranice katastrálního území
  -  stávající stav
  -  stávající hranice parcel katastrální mapy
  -  ochranné pásmo dráhy
  -  nové řešení stavebních objektů
  -  koleje, pozemní objekty, nástupiště
  -  kolejová doménová

**Legenda podbarvení:**

- |   |                             |
|---|-----------------------------|
|  | silniční komunikace         |
|  | komunikace pro pěší         |
|  | nástupišť a zpevněné plochy |
|  | pozemní stavební objekty    |
|  | ozelenění                   |
|  | související stavby          |

### Legenda stávajících inž. sítí

- |       | radiové síťě               |
|-------|----------------------------|
| ----- | sđělovací vedení, podzemní |
| ----- | sđělovací vedení, nadzemní |
| ----- | silňoproud NN, podzemní    |
| ----- | silňoproud NN, nadzemní    |
| ----- | silňoproud VN, podzemní    |
| ----- | silňoproud VN, nadzemní    |
| ----- | silňoproud VVN, nadzemní   |
| ----- | plyňovod NTL               |
| ----- | plyňovod STL               |
| ----- | plyňovod VTL               |
| ----- | kanalizace dešťová         |
| ----- | kanalizace jednotná        |
| ----- | kanalizace splašková       |
| ----- | horkovod, nadzemní         |
| ----- | horkovod, podzemní         |
| ----- | dušikovod, nadzemní        |
| ----- | bezpečovací kabely         |
| ----- | vodovod                    |

[illegible]